

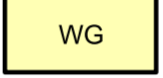

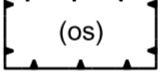
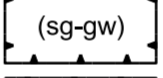
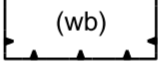

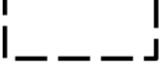







LEGENDA

-  Plangebied
- Bestemmingen**
-  G Groen
-  WG Woongebied
- Gebiedsaanduidingen**
-  wetgevingzone - wijzigingsgebied
- Functieaanduidingen**
-  (os) ontsluiting
-  (sg-gw) specifieke vorm van groen - groen en water
-  (wb) waterberging
- Bouwvlak**
-  bouwvlak
- Maatvoeringaanduidingen**
-  maatvoeringsvlak
-  maximum goothoogte (m), maximum bouwhoogte (m)
-  maximum aantal wooneenheden
- Verklaring**
-  gegevens GBKN

Gemeente DE WOLDEN
 Ruinerwold Zuid
 Verbeelding

datum: 28-04-2016
 schaal: 1 : 1000
 status: vastgesteld
 projectnr.: 277.63.50.00.00
 gezien: PS
 NL.IMRO.1690.BP00376-0401



BügelHajema Adviseurs bv, Bureau voor Ruimtelijke Ordening en Milieu BNSP
 Postbus 274, 9400 AG Assen T 0592 316 206 E assen@bugelhajema.nl
 W www.bugelhajema.nl

M 912

M 1251