
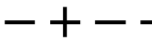




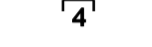



















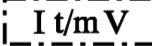










VERKLARING

aanduidingen

	kadastrale gegevens
	gemeentegrens tevens grens van het plan
	grens van het plan
	bebouwingsgrens
	verwijzing naar dwarsprofiel
	maten in meters
	scheidingslijn
	max. aantal aaneen te bouwen woningen
	twee bedrijfswoningen toegestaan
	twee hoofdgebouwen
	max. hoogte in meters
	karakteristiek
	categorie III, IV, VI
	monument
	atelier
	duiventil
	dienstwoning toegestaan
	huilkarren en ponyverhuur
	hoveniersbedrijf
	kleinschalig kamperen
	landbouwmechanisatiebedrijf
	lagerspecialist
	landgoedwinkel
	manege
	parkeren
	plaggenhut
	recreatieve appartementen toegestaan
	schildersbedrijf/glaszetbedrijf
	transportbedrijf
	wooneenheden toegestaan
	geen bedrijfswoning toegestaan
	wijzigingsbevoegdheid
	straalpad
	belemmeringszone
	AMK-terrein

gedetailleerde bestemmingen

	agrarische bedrijfsdoeleinden
	agrarisch aanverwante bedrijven
	agrarisch gebied
	agrarisch gebied met natuurwaarden
	natuurgebied
	woonhuizen
	tuinen
	landgoed
	bijzondere doeleinden
	sociaal-medische doeleinden
	winkels
	horeca
	garagebedrijf
	bedrijfsdoeleinden
	nutsdoeleinden
	autoboxen
	spoorwegdoeleinden
	verblijfsrecreatieve doeleinden
	groenvoorzieningen
	bos/beplantingsstrook
	begraafplaats
	water
	verkeersdoeleinden
	openbaar erf
	onverharde weg
	archeologisch waardevol gebied (dubbelbestemming)
	aandachtszone spoorweglawaaai (dubbelbestemming)
	(grens) beschermd dorpsgezicht (dubbelbestemming)
	zonering radiotelescoop (dubbelbestemming)

globale bestemming

	uit te werken woondoeleinden
---	------------------------------

vastgesteld door de Raad in de vergadering d.d. 9 oktober 2008

GEMEENTE DE WOLDEN bestemmingsplan Kleine Kernen Noord

verklaring
tek. no. DW0045AA oktober 2008

postbus 1158 - 8001 BD zwolle - tel. 038 4216800

stedebouwkundig
adviesbureau
witpaard-
partners