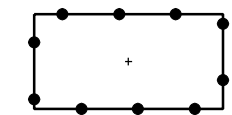
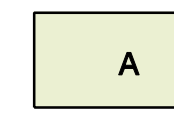




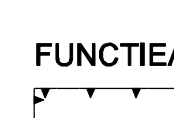


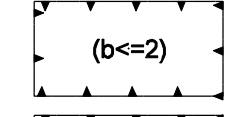
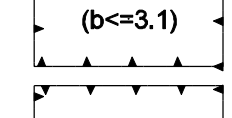

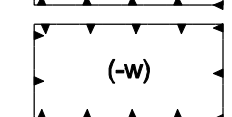

**LEGENDA**


**PLANGEBIED**  
 Plangebied

**BESTEMMINGEN**




-  **A** Agrarisch
-  **BT** Bedrijventerrein
-  **G** Groen
-  **T** Tuin
-  **V** Verkeer
-  **W** Wonen


**FUNCTIEAANDUIDINGEN**

-  **(b<=2)** bedrijf tot en met categorie 2
-  **(b<=3.1)** bedrijf tot en met categorie 3.1
-  **(b=3.2)** bedrijf van categorie 3.2
-  **(sg-ogb)** specifieke vorm van groen - opgaande beplanting
-  **(-w)** wonen uitgesloten

**BOUWLAK**  
 Bouwvlak

**VERKLARING**

-  aanduidingsgrens
-  aanpijling
-  bestemmingsgrens
-  kadastrale en topografische gegevens



opdrachtgever	<b>gemeente De Wolden</b>
bestelt	<b>bestemmingsplan Bedrijfsterrin Hoge Akkers 2008</b>
datum	december 2009
status	ontwerp
schaal	1 : 1.000
id plan	NL.IMRO.1690.000200-0301
projectnummer	801035.690605
getekend	P. de Haan
bladnummer	1/1