






VERKLARING

aanduidingen

-  topografische en kadastrale gegevens
-  grens van het plan
-  bebouwingsgrens

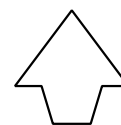
bestemmingen

-  woonhuizen
-  tuinen

GEMEENTE DE WOLDEN
bestemmingsplan Jan Haarstraat
tussen 44a en 46 te Kerkenveld

tek. no. B01033.690932 / PA0313 maart 2009

postbus 1158 - 8001 BD zwolle - tel. 038 4216800



schaal 1 : 1.000
stedebouwkundig
adviesbureau
witpaard-
partners

