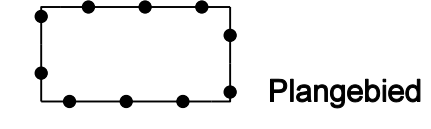


PLANGEBIED



Plangebied

BESTEMMINGEN




Groen



Tuin

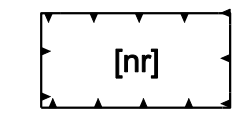


Verkeer - Verblijfsgebied




Wonen

BOUWAANDUIDING



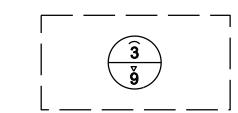
nokrichting

BOUWLAK



bouwvlak

MAATVOERINGSAAANDUIDINGEN

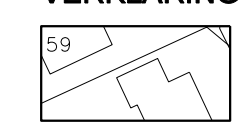


maximale goot- en bouwhoogte (m)



maximum aantal aaneen te bouwen wooneenheden

VERKLARING



kadastrale en topografische gegevens



opdrachtgever

gemeente De Wolden
bestemmingsplan Oldenhove/Bos, Ruinen

betreft

datum

14 januari 2010

status

vastgesteld

schaal

1 : 1.000

ID plan

NL.IMRO.1690.BP000400-0401

project nummer

B01033.690931

getekend

R. Koers

bladnummer

1/1

Govert Flinkstraat 31 8021 ET Zwolle Postbus 1158 8001 BD Zwolle
T. 038 421 68 00 F. 038 421 07 37 info@witpaard.nl www.witpaard.nl

