



Legenda

Plangebied

 - Plangrens


Bestemmingen

 A - Agrarisch


 G - Groen

 T - Tuin


 V-V - Verkeer - Verblijfsgebied

 W - Wonen


Bouwvlak


 - Bouwvlak

Bouwaanduidng

 - specifieke bouwaanduiding - afwijkende maatvoering

Maatvoering

 - maximale goot- en bouwhoogte (m)


 - minimale - maximale dakhelling (graden)

Figuur

 - gevellijn

 - relatie

Verklaringen

 - GBKN



Gemeente De Wolden

NAAM PLAN

Ansen landschappelijk bouwen Om de Kamp / Broekdijk

NAAM GML-BESTAND

NL.IMRO.1690.BP00263-0406

DATUM

27-6-2013

BLAD VAN BLADEN

1 VAN 1

FORMAAT

A4



Best M ingenieursbureau

Buiksloterdijk 338 1034 ZG Amsterdam
020 6338110 www.bestm.nl



Bestemmingsplannen

Twentepoort Oost 16A 7609 RG Almelo
0546 454466 www.bjz.nu

TEKENAAR

MvM

SCHAAL

1 :1500

