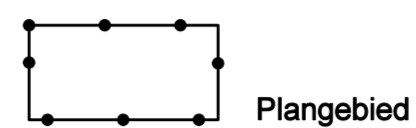




LEGENDA

PLANGEBIED



Plangebied

BESTEMMINGEN



Groen



Tuin

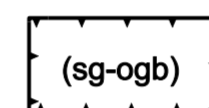


Verkeer - Verblijfsgebied




Wonen

FUNCTIEAANDUIDING



specifieke vorm van groen - opgaande beplanting

BOUWLAK



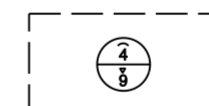
bouwvlak

GEBIEDSAANDUIDING



vrijwaringszone - straalpad

MAATVOERING



maximale goot- en bouwhoogte (m)

VERKLARING



kadastrale en topografische gegevens



opdrachtgever

betreft

gemeente de Wolden
bestemmingsplan Oosteinde 2008

datum

18 mei 2009

status

ontwerp

schaal

1 : 1.000

ID plan

NL.IMRO.1690.00300-0301

project nummer

B01033.690301

getekend

E. van der Vloet

bladnummer

1 / 1