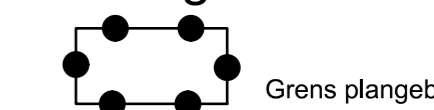


LEGENDA

Plangebied

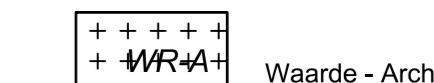


Grens plangebied

Bestemmingen

- G Groen
- R-1 Recreatie - 1
- R-2 Recreatie - 2
- V Verkeer
- W Water

Dubbelbestemmingen



Waarde - Archeologie

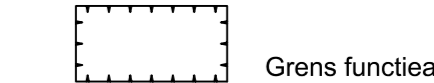
Aanduidingen

Gebiedsaanduidingen



vrijwaringszone

Functieaanduidingen



Grens functieaanduidingen

- (bw) bedrijfswooning
- (sr-vz) specifieke vorm van recreatie - voorzieningen
- (sr-we) specifieke vorm van recreatie - weide
- (wa) water
- (zbo) zorgboerderij

Bouwvlak



Grens bouwvlak

OPDRACHTGEVER Familie Van Zanten		SCHAAL 1:1000	
PROJECT Bestemmingsplan Recreatiepark d'Olde Kamp		TEKENAAR S. Israel	
PROEVENUMMER 246320-VG1		PROJECTLEIDER Stephan Hammitink	BLAD IN BLADEN 1-14
PROEVENUMMER 246320-VG1		TEKENINGNUMMER	FORMAAT A0
STATUS	DATEI	OPDRACHTGEVER ORANJEWOUD OOSTERHOUT	ORANJEWOUD ALERE OOSTERHOUT
Voorwerp	246320-VG1	ORANJEWOUD OOSTERHOUT	ORANJEWOUD
Datum	21-05-2010 10:00:00	ORANJEWOUD OOSTERHOUT	ORANJEWOUD
Uitvoering	25-05-2011	ORANJEWOUD OOSTERHOUT	ORANJEWOUD
Partikel vaststelling	10-10-2011	ORANJEWOUD OOSTERHOUT	ORANJEWOUD