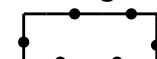





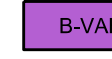















Plangebied

 Kleine kernen Noord 2023

Artikel nummers
overeenkomstig
de regels

Enkelbestemmingen

	Agrarisch	art. 3
	Agrarisch met waarden	art. 4
	Bedrijf	art. 5
	Bedrijf - Nutsvoorziening	art. 6
	Bedrijf - Voormalig Agrarisch Bedrijf	art. 7
	Bos	art. 8
	Detailhandel	art. 9
	Gemengd - Landgoed	art. 10
	Groen	art. 11
	Horeca	art. 12
	Maatschappelijk	art. 13
	Maatschappelijk - Begraafplaats	art. 14
	Natuur	art. 15
	Tuin	art. 16
	Verkeer	art. 17
	Water	art. 18
	Wonen	art. 19
	Wonen - Garagebox	art. 20
	Woongebied - Uit te werken	art. 21

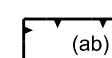
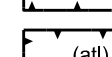
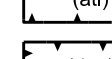
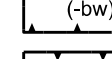
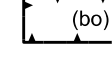

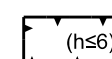
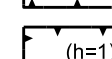
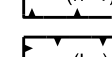
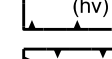


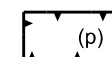
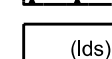
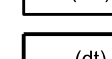
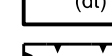
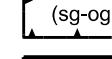
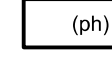

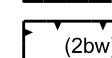
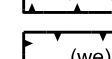
Dubbelbestemmingen

	Waarde - Archeologie 1	art. 22
	Waarde - Archeologie 2	art. 23
	Waarde - Archeologie 3	art. 24
	Waarde - Archeologie 4	art. 25
	Waarde - Beschermd dorpsgezicht	art. 26
	Waarde - Welstandsgebied 1	art. 27
	Waarde - Welstandsgebied 2	art. 28
	Waarde - Welstandsgebied 3	art. 29
	Waarde - Welstandsgebied 4	art. 30

Gebiedsaanduidingen

	vrijwaringszone - radiotelescoop	art. 34.1
---	----------------------------------	-----------

Funcieaanduidingen

	(ab) agrarisch bedrijf
	(at) atelier
	(-bw) bedrijfswoning uitgesloten
	(bo) bos
	(dh) detailhandel
	(hs6) horeca tot en met categorie 6
	(h=1) horeca van categorie 1
	(hv) hovenier
	(op) opslag
	(ph) paardenhouderij
	(p) parkeerterrein
	(lds) specifieke vorm van agrarisch - loods
	(dt) specifieke vorm van gemengd - duiventil
	(sg-ogb) specifieke vorm van groen - opgaande beplanting
	(ph) specifieke vorm van groen - plaggenhut
	(ks) specifieke vorm van recreatie - kleinschalig kamperen
	(2bw) specifieke vorm van wonen - 2 bedrijfswoningen toegestaan
	(we) specifieke vorm van wonen - wooneenheden
	(tr) terras
	(vr) verblijfsrecreatie
	(w) wonen




Bouwvlakken

	bouwvlak
---	----------


Bouwaanduidingen

	[aeg] aaneengebouwd
	[bg] bijgebouwen
	[ka] karakteristiek
	[sba-lf] specifieke bouwaanduiding - luifel
	[pm] specifieke bouwaanduiding - provinciaal monument
	[m] specifieke bouwaanduiding - rijksmonument
	[tae] twee-aaneen
	[vrij] vrijstaand

Maatvoeringen

	3 aantal wooneenheden
	4.5 bouwhoogte (m)
	7 maximum aantal aaneen te bouwen wooneenheden
	3 maximum aantal wooneenheden
	3 maximum bouwhoogte (m)
	4 maximum goothoogte (m)
	4 maximum goothoogte (m)
	5 maximum bouwhoogte (m)
	15 minimum dakhelling (graden)
	15 minimum dakhelling (graden)
	4 maximum goothoogte (m)
	5 minimum bouwhoogte (m)
	5 maximum bouwhoogte (m)
	15 dakhelling (graden)

Ondergrond

	Ondergrond ontleend aan BGT en BRK oktober 2023
---	---

ONTWERP

Schaal:	1: 1000	Datum:	21-11-2023	Formaat:	A1	Gewijzigd:	1	4
Getekend:	E. P.v.A						2	5
Versienr. :	ON01						3	6



bestandsnaam: NL.IMRO.1690.2023BP2008001-ON01

Projectnaam: Kleine kernen Noord 2023